



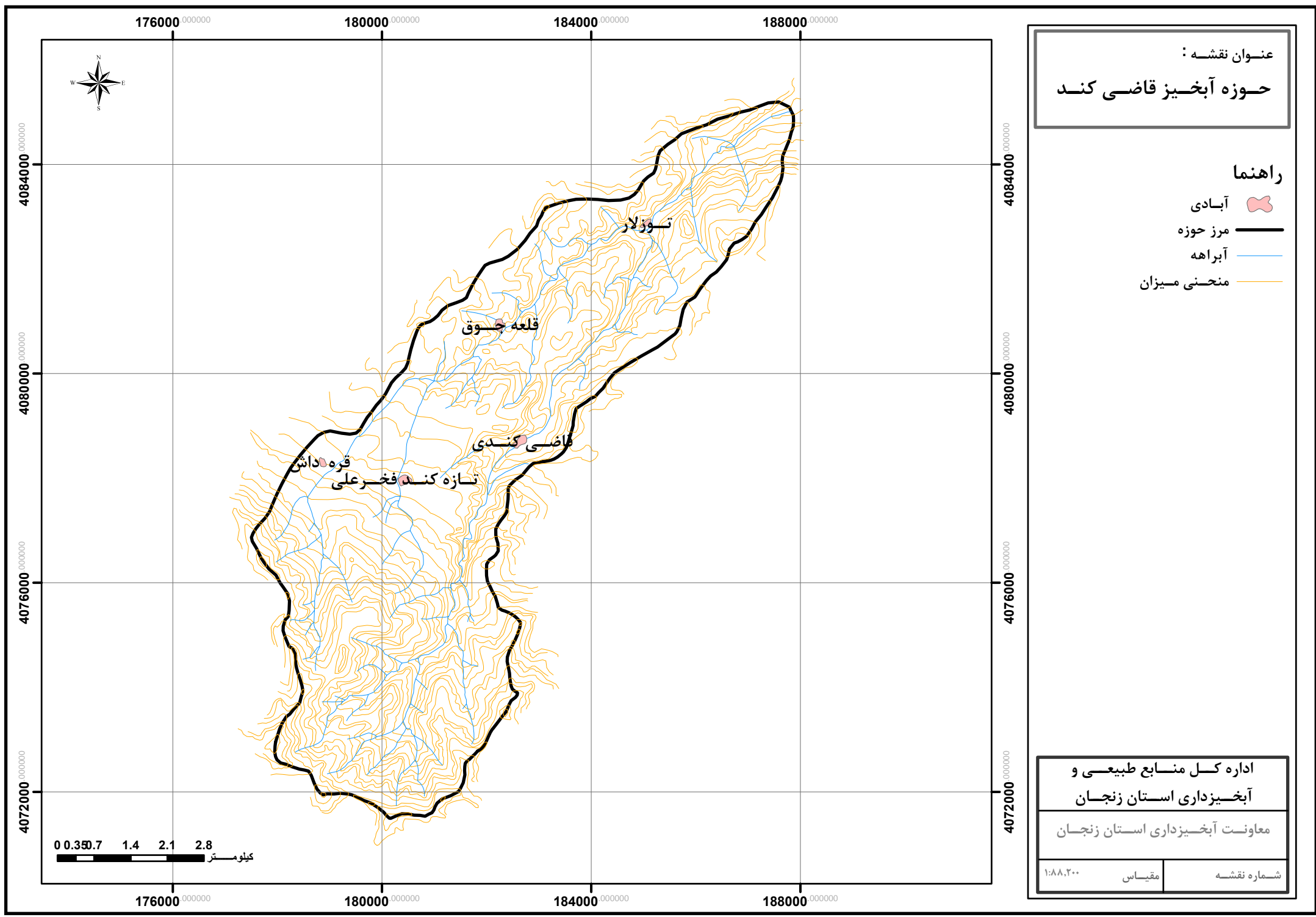


عنوان نقشه :
حوزه آبخیز قاضی کند

- راهنما
- آبادی 
 - مرز حوزه 
 - آبراهه 
 - منحنی میزان 

اداره کل منابع طبیعی و
آبخیزداری استان زنجان
معاونت آبخیزداری استان زنجان
شماره نقشه
مقیاس 1:88,200



0 0.350.7 1.4 2.1 2.8
کیلومتر